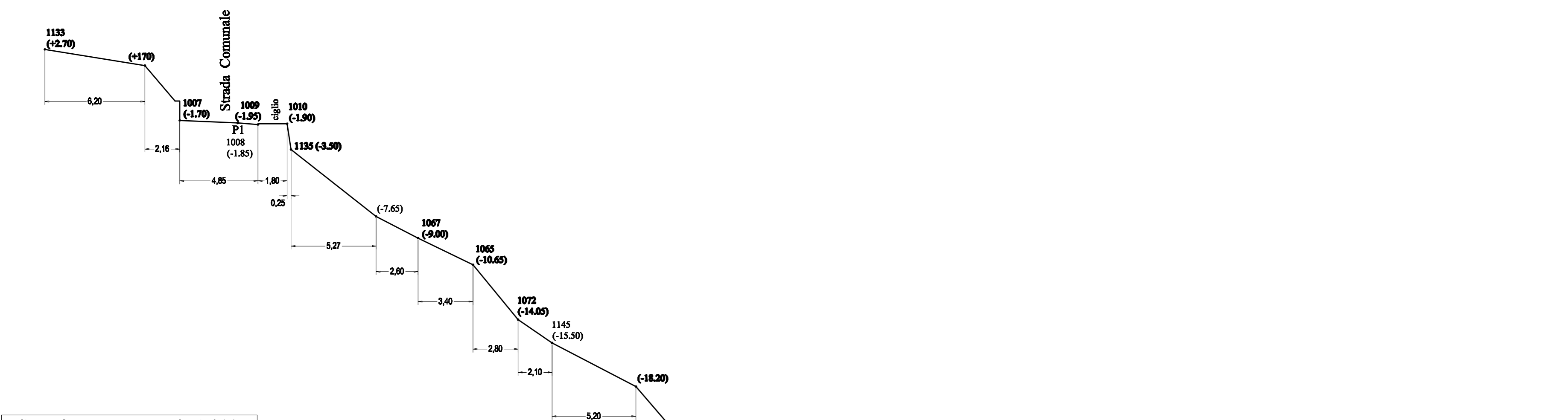
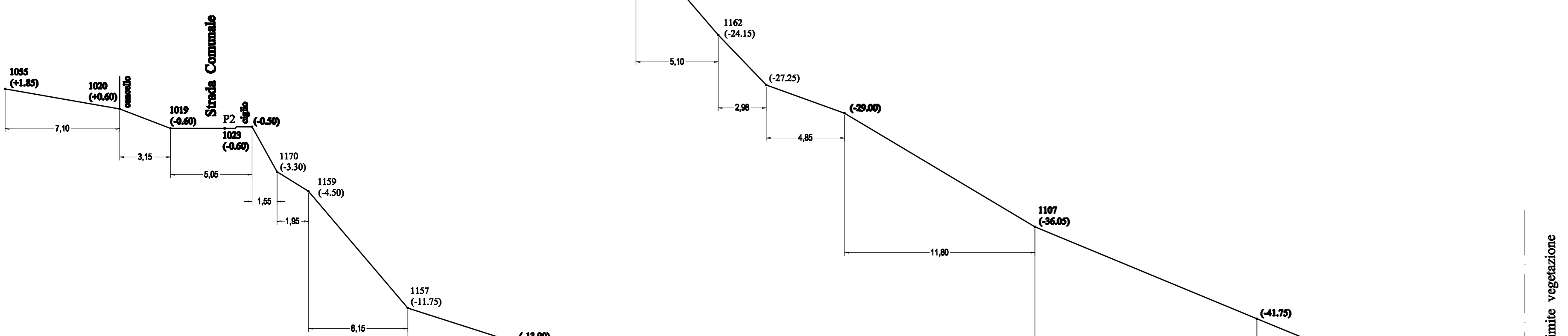


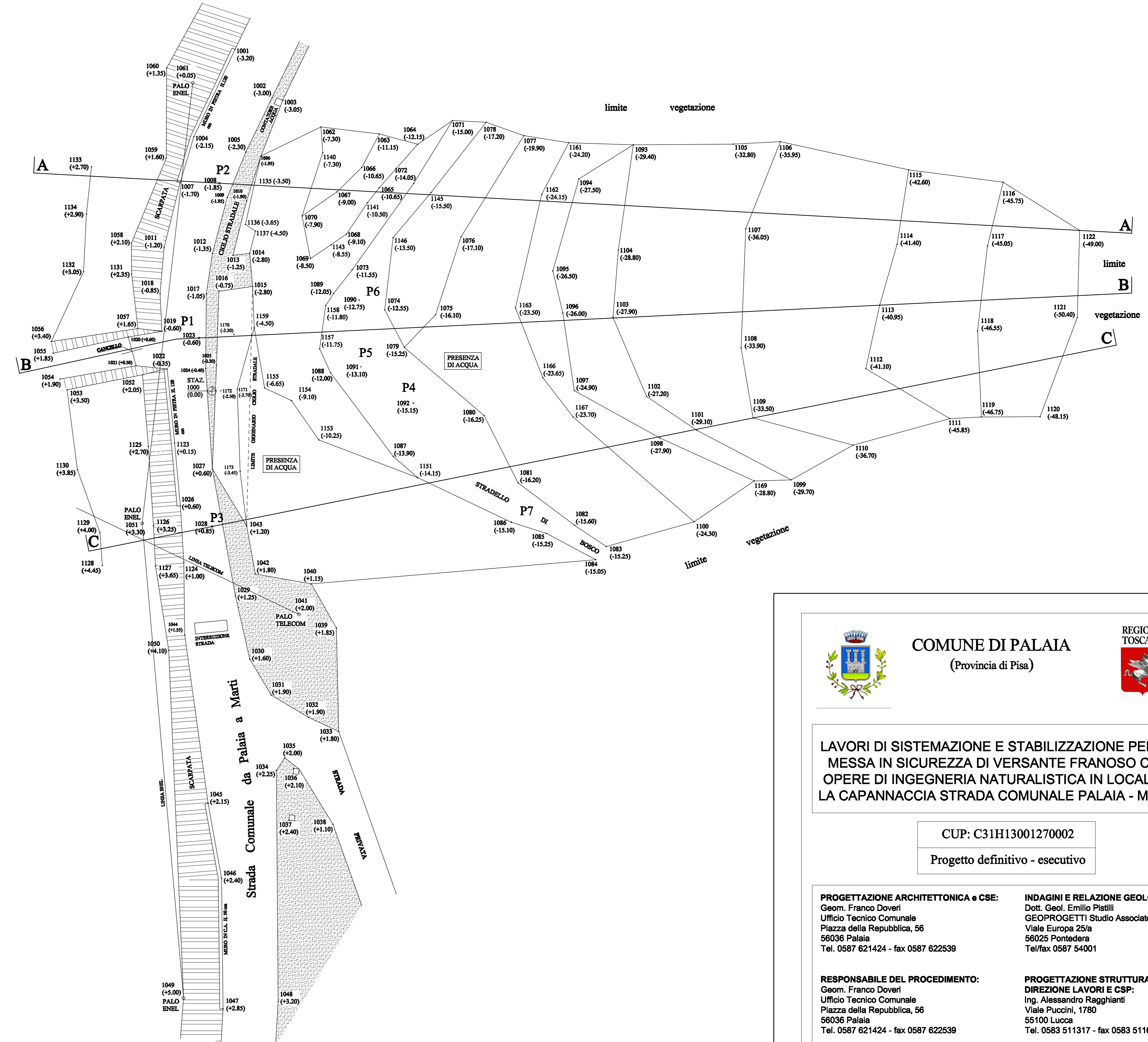
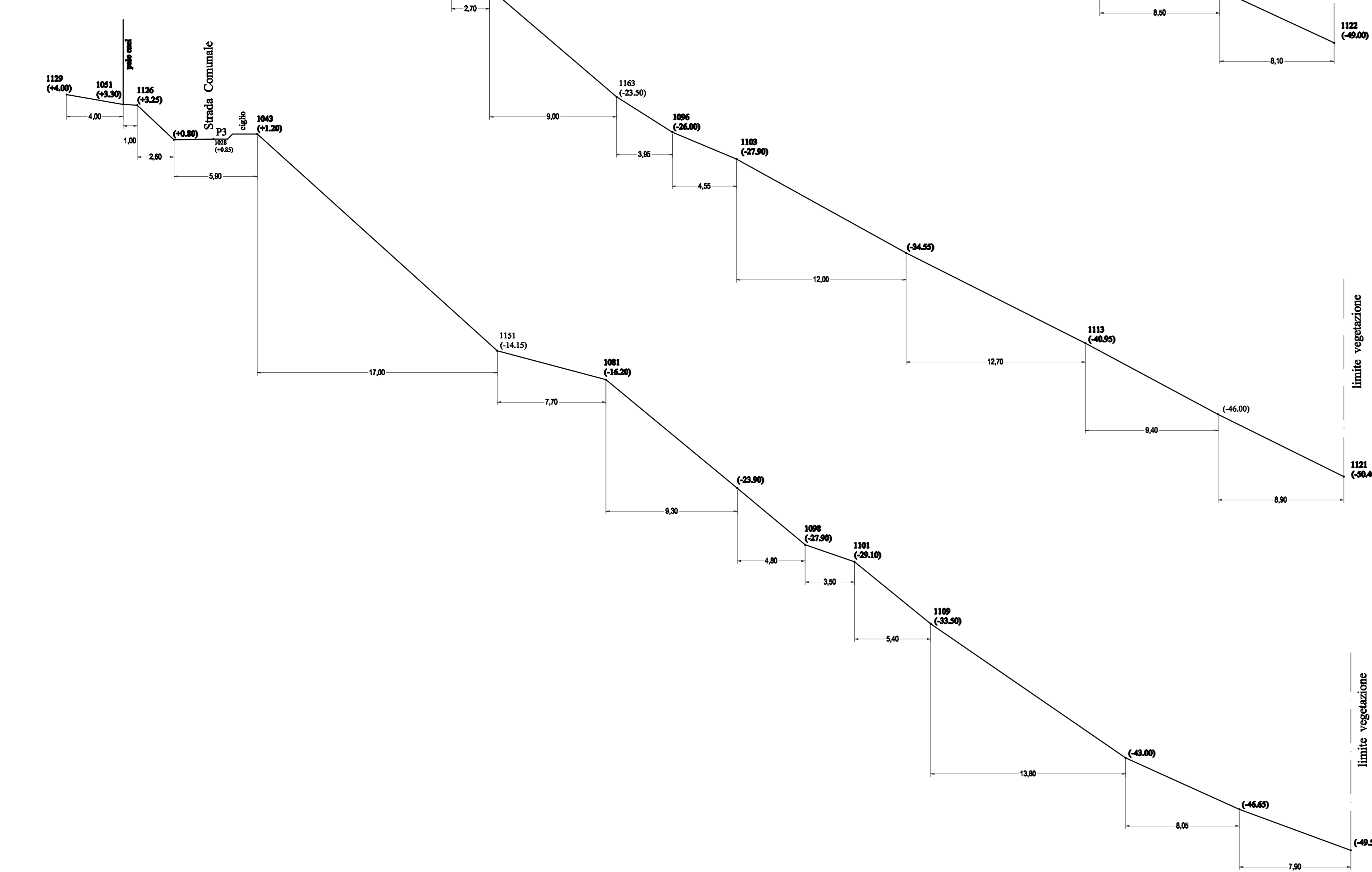
SEZIONE A-A scala 1:200



SEZIONE B-B scala 1:200



SEZIONE C-C scala 1:200



COMUNE DI PALAIA
(Provincia di Pisa)



LAVORI DI SISTEMAZIONE E STABILIZZAZIONE PER LA
MESSA IN SICUREZZA DI VERSANTE FRANOSO CON
OPERE DI INGEGNERIA NATURALISTICA IN LOCALITA'
LA CAPANNACCIA STRADA COMUNALE PALAIA - MARTI

CUP: C31H13001270002

Progetto definitivo - esecutivo

PROGETTAZIONE ARCHITETTONICA e CSE:
Geom. Franco Doveri
Ufficio Tecnico Comunale
Piazza della Repubblica, 56
56036 Palaia
Tel. 0587 621424 - fax 0587 622539

INDAGINI E RELAZIONE GEOLOGICA:
Dot. Geol. Emilio Pistilli
GEOPROGETTI Studio Associato
Viale Europa 25/a
56025 Pontedera
Tel/fax 0587 54001

RESPONSABILE DEL PROCEDIMENTO:
Geom. Franco Doveri
Ufficio Tecnico Comunale
Piazza della Repubblica, 56
56036 Palaia
Tel. 0587 621424 - fax 0587 622539

**PROGETTAZIONE STRUTTURALE,
DIREZIONE LAVORI E CSP:**
Ing. Alessandro Raggiamenti
Viale Puccini, 1780
55100 Lucca
Tel. 0583 511317 - fax 0583 511676

Tav. 2	PLANIMETRIA E SEZIONI stato attuale	scala 1:200
maggio 2014		