








PALAIA


Allegato 2


Aree di emergenza

Comune di PALAIA	Area di accoglienza "Piazza del mercato"	
Indirizzo	Piazza del Mercato, Palaia	
Coordinate Gps	43.60650417730753, 10.774145300682273	
Proprietà	Comune di Palaia	
Destinazione d'uso in ordinario	Parcheggio	
Superficie mq	1700 mq circa	
Tipo di suolo	Asfalto	
Strutture annesse (superficie e utilizzo)	Loggiato coperto, area sportiva	
Referente per l'area	Dott. Ponticelli Michele	
Riferimenti telefonici	058762141	
Dati allestimento e accesso		
Necessità per allestimento	Fondo	Nessuna necessità
	Fognatura	Presente in loco collettore principale
	Elettricità	Presente
	Acquedotto	Possibile allaccio alla rete comunale
	Telefonia e ADSL/fibra	Presente
Viabilità di accesso (descrizione criticità)	Diretto da strada pubblica – nessuna limitazione a mezzi pesanti	

Immagini o schema dell'area




Comune di PALAIA	Area di accoglienza "Parcheggio Via dei Fossi"	
Indirizzo	Via dei Fossi, Montefoscoli	
Coordinate Gps	43.57819941557948, 10.755664927430226	
Proprietà	Comune di Palaia	
Destinazione d'uso in ordinario	Parcheggio	
Superficie mq	1400 mq circa	
Tipo di suolo	Asfalto	
Strutture annesse (superficie e utilizzo)	Area sterrata attigua e commerciale	
Referente per l'area	Dott. Ponticelli Michele	
Riferimenti telefonici	058762141	
Dati allestimento e accesso		
Necessità per allestimento	Fondo	Nessuna necessità
	Fognatura	Presente in loco collettore principale
	Elettricità	Presente
	Acquedotto	Possibile allaccio alla rete comunale
	Telefonia e ADSL/fibra	Presente
Viabilità di accesso (descrizione criticità)	Diretto da strada pubblica – limitazione a mezzi pesanti	

Comune di PALAIA	Area di accoglienza "Area Nuova Primavera"	
Indirizzo	Piazza N. Iotti angolo Via Danesi, Forcoli	
Coordinate Gps	43.60222661933579, 10.705626874533625	
Proprietà	Comune di Palaia	
Destinazione d'uso in ordinario	Parcheggio	
Superficie mq	1700 mq circa	
Tipo di suolo	Asfalto	
Strutture annesse (superficie e utilizzo)	Fontanello acqua pubblica, area sportiva e commerciale	
Referente per l'area	Dott. Ponticelli Michele	
Riferimenti telefonici	058762141	
Dati allestimento e accesso		
Necessità per allestimento	Fondo	Nessuna necessità
	Fognatura	Presente in loco collettore principale
	Elettricità	Presente
	Acquedotto	Possibile allaccio alla rete comunale
	Telefonia e ADSL/fibra	Presente
Viabilità di accesso (descrizione criticità)	Diretto da strada pubblica – nessuna limitazione a mezzi pesanti	


Immagini o schema dell'area



Comune di Palaia	Area ammassamento soccorsi "Area Nuova Primavera"	
Indirizzo / localizzazione	Piazza N. lotti angolo Via Danesi, Forcoli	
Coordinate Gps	43.60222661933579, 10.705626874533625	
Proprietà	Comunale di Palaia	
Destinazione d'uso in ordinario	Parcheggio	
Superficie mq	1700 mq circa	
Tipo di suolo	Asfalto	
Strutture annesse (superficie e utilizzo)	Fontanello acqua pubblica, area sportiva e commerciale	
Referente per l'area	Dott. Ponticelli Michele	
Riferimenti telefonici	058762141	
Dati allestimento e accesso		
Necessità per allestimento	Fondo	Nessuna necessità
	Fognatura	Presente in zona
	Elettricità	Presente nell'area
	Acquedotto	Allaccio possibile
	Telefonia e ADSL/fibra	Presente nelle immediate vicinanze
Viabilità di accesso (descrizione criticità)	Diretto da strada pubblica – nessuna limitazione a mezzi pesanti	


Immagini o schema dell'area ammassamento soccorsi: (esempi)




Comune di Palaia	Area ammassamento soccorsi "Piazza del mercato"	
Indirizzo / localizzazione	Piazza del Mercato, Palaia	
Coordinate Gps	43.60650417730753, 10.774145300682273	
Proprietà	Comunale di Palaia	
Destinazione d'uso in ordinario	Parcheggio	
Superficie mq	1700 mq circa	
Tipo di suolo	Asfalto	
Strutture annesse (superficie e utilizzo)	Loggiato coperto, area sportiva	
Referente per l'area	Dott. Ponticelli Michele	
Riferimenti telefonici	058762141	
Dati allestimento e accesso		
Necessità per allestimento	Fondo	Nessuna necessità
	Fognatura	Presente in loco collettore principale
	Elettricità	Presente
	Acquedotto	Allaccio possibile
	Telefonia e ADSL/fibra	Presente nelle immediate vicinanze
Viabilità di accesso (descrizione criticità)	Diretto da strada pubblica – nessuna limitazione a mezzi pesanti	

Immagini o schema dell'area ammassamento soccorsi: (esempi)



AP n. 1 – Comune di	PALAIÀ - Montanelli	
Indirizzo	Via L. da Vinci angolo Via A. Volta, Montanelli	
Coordinate Gps	43.591769062491856, 10.716467389256287	
Descrizione	Parcheggio pubblico con strutture pubbliche adiacenti	
Presidio area	Area Presidiata con sistema di Videosorveglianza	
Viabilità di accesso	Diretto da strada pubblica – nessuna limitazione a mezzi pesanti	
Immagini (esempio)		



AP n. 2 – Comune di	PALAIA	
Indirizzo	Via delle Collinelle	
Coordinate Gps	43.608941263313895, 10.77795263629974	
Descrizione	Parcheggio pubblico	
Presidio area	Area non Presidiata	
Viabilità di accesso	Diretto da strada pubblica – nessuna limitazione a mezzi pesanti	
Immagini (esempio)		






AP n. 3 – Comune di	PALAI A - Montefoscoli	A
Indirizzo	Via Belvedere, Montefoscoli	
Coordinate Gps	43.57678734353289, 10.752883705379274	
Descrizione	Parcaggio pubblico	
Presidio area	Area non Presidiata	
Viabilità di accesso	Diretto da strada pubblica – nessuna limitazione a mezzi pesanti	

Immagini (esempio)






AP n. 4 – Comune di	PALAIA	
Indirizzo	Piazza Brunner, Forcoli	
Coordinate Gps	43.60428164620075, 10.703539801598701	
Descrizione	Parcheggio pubblico	
Presidio area	Area Presidiata con sistema di Videosorveglianza	
Viabilità di accesso	Diretto da strada pubblica – nessuna limitazione a mezzi pesanti	
Immagini (esempio)		






AP n. 5 – Comune di	PALAIÀ	
Indirizzo	Loc. Colleoli	
Coordinate Gps	43.618803541418586, 10.758743448967103	
Descrizione	Parcaggio pubblico	
Presidio area	Area non Presidiata	
Viabilità di accesso	Diretto da strada pubblica – nessuna limitazione a mezzi pesanti	
Immagini (esempio)		





AP n. 6 – Comune di	PALAIA - Baccanella	
Indirizzo	SP 11 Via Puccini, Baccanella	
Coordinate Gps	43.59574770381479, 10.71724595765182	
Descrizione	Area verde Partino	
Presidio area	Area non Presidiata	
Viabilità di accesso	Diretto da strada pubblica – nessuna limitazione a mezzi pesanti	
Immagini (esempio)		




AP n. 7 – Comune di	PALALIA - Partinò	A
Indirizzo	SP 36 Palaiese	
Coordinate Gps	43.60093193223887, 10.751358908446726	
Descrizione	Area verde Partinò	
Presidio area	Area non Presidiata	

Viabilità di accesso	Diretto da strada pubblica – nessuna limitazione a mezzi pesanti
----------------------	--

Immagini (esempio)



AP n. 8 – Comune di	PALAIA - Alica	
Indirizzo	Via Santa Maria Assunta, Alica	
Coordinate Gps	43.59823865523537, 10.72357368765888	
Descrizione	Parco/Parcheeggio	

Presidio area	Area non Presidiata
Viabilità di accesso	Diretto da strada pubblica – nessuna limitazione a mezzi pesanti

Immagini (esempio)



AP n. 9 – Comune di	PALAIA – San Gervasio	
---------------------	-----------------------	---


Indirizzo	Via San Gervasio, incrocio via dei Cipressi
Coordinate Gps	43.59823865523537, 10.72357368765888
Descrizione	Parco/Parcheggio
Presidio area	Area non Presidiata
Viabilità di accesso	Diretto da strada pubblica – nessuna limitazione a mezzi pesanti
Immagini (esempio)	




AP n. 10 – Comune di	PALAIA – Montechiari”	
----------------------	-----------------------	---

Indirizzo	Loc. Montechiari
Coordinate Gps	43.61108886295233, 10.696230568595468
Descrizione	Parcheggio
Presidio area	Area non Presidiata
Viabilità di accesso	Diretto da strada pubblica – nessuna limitazione a mezzi pesanti
Immagini (esempio)	



AP n. 11 – Comune di	PALAIA – Gello	
Indirizzo	Via Vivaldi, slargo ad ingresso della località	
Coordinate Gps	43.60911576865175, 10.75852334145424	
Descrizione	Parcheggio	
Presidio area	Area non Presidiata	
Viabilità di accesso	Diretto da strada pubblica – nessuna limitazione a mezzi pesanti	
Immagini (esempio)		



AP n. 12 – Comune di	PALAIA – Montacchita	
Indirizzo	Via della Montacchita	
Coordinate Gps	43.60911576865175, 10.75852334145424	
Descrizione	Parcheggio	
Presidio area	Area non Presidiata	
Viabilità di accesso	Diretto da strada pubblica – nessuna limitazione a mezzi pesanti	
Immagini (esempio)		






Centri di Assistenza per la popolazione

Comune di [inserire nome Comune]	Palaia		
Indirizzo	Piazza della Repubblica, 56		
Localizzazione Gps	43.604864, 10.773093		
Proprietà	Comunale		
Destinazione d'uso in ordinario	Palazzo Comunale /NON ANTISIMICO		
Referente per la struttura	Michele Ponticelli		
Riferimenti telefonici	0587621424	3346606585	

Foto struttura



Comune di <input type="text" value="Inserire nome Comune"/>	Palaia - Forcoli		
Indirizzo	Via XXX Novembre		
localizzazione Gps	43.603083, 10.706776		
Proprietà	Comunale		
Destinazione d'uso in ordinario	Biblioteca Comunale		
Referente per la struttura	Michele Ponticelli		
Riferimenti telefonici	0587621424	3346606585	

Foto struttura



Comune di [inserire nome Comune]	Comune di Palaia		
Indirizzo	Via Piana - Montefoscoli		
localizzazione Gps	43.576331, 10.753506		
Proprietà	Comunale		
Destinazione d'uso in ordinario	Scuola dell'Infanzia - Palestra		
Referente per la struttura	Michele Ponticelli		
Riferimenti telefonici	0587621424	3346606585	

Foto struttura

