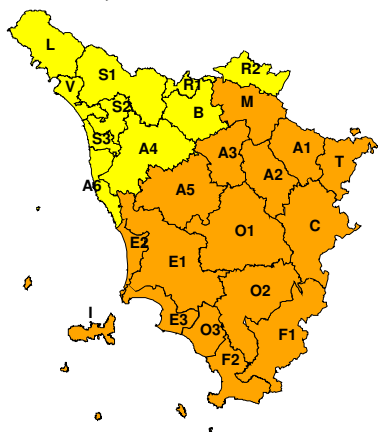
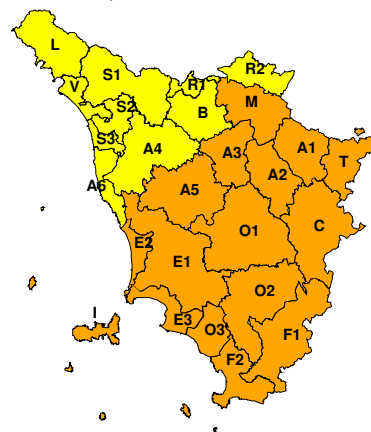


**BOLLETTINO DI VALUTAZIONE DELLE CRITICITÀ**Emissione di **Giovedì, 29 Settembre 2022**, ore 14.15**AVVISO DI CRITICITÀ REGIONALE**Valido dalle ore 18.00 di **Giovedì, 29 Settembre 2022** alle ore 07.00 di **Venerdì, 30 Settembre 2022****Giovedì, 29 Settembre 2022****Venerdì, 30 Settembre 2022****AREE INTERESSATE:**

- | | | |
|-------------------------|-----------------------------|-------------------------|
| ● A1-Arno-Casentino | ● E2-Etruria-Costa Nord | ● O3-Ombr. Gr-Costa |
| ● A2-Arno-Valdarno Sup. | ● E3-Etruria-Costa Sud | ■ R1-Reno |
| ● A3-Arno-Firenze | ● F1-Fiora e Alb. | ■ R2-Romagna-Toscana |
| ■ A4-Valdarno Inf. | ● F2-Fiora e Alb.-Costa e G | ■ S1-Serchio-Garf.-Lima |
| ● A5-Valdelsa-Valdera | ● I-Isole | ■ S2-Serchio-Lucca |
| ■ A6-Arno-Costa | ■ L-Lunigiana | ■ S3-Serchio-Costa |
| ■ B-Bisenzio e Ombr. Pt | ● M-Mugello-Val di Sieve | ● T-Valtiberina |
| ● C-Valdichiana | ● O1-Ombr. Gr-Alto | ■ V-Versilia |
| ● E1-Etruria | ● O2-Ombr. Gr-Medio | |

Legenda criticità: VERDE, ■ GIALLO, ● ARANCIONE, ▲ ROSSO

PROVINCE INTERESSATE: AREZZO, FIRENZE, GROSSETO, LIVORNO, LUCCA, MASSA-CARRARA, PISA, PISTOIA, PRATO, SIENA

FENOMENI PREVISTI

vasta perturbazione in transito tra oggi e domani.

PIOGGIA: oggi, giovedì, peggioramento dal pomeriggio-sera con precipitazioni sparse, localmente a carattere temporalesco di forte intensità. Cumulati medi significativi ovunque. Massimi fino a elevati o localmente molto elevati, possibili ovunque. Domani, venerdì, ancora precipitazioni sparse durante la notte, localmente a carattere di rovescio o temporale; successivamente possibile pausa, ma ripresa delle precipitazioni dal pomeriggio quando tenderanno a divenire più diffuse sul territorio e localmente a carattere temporalesco, anche di forte intensità. Cumulati medi significativi ovunque e massimi fino a elevati o localmente molto elevati. Intensità orarie molto forti.

TEMPORALI: Oggi, giovedì, possibilità di temporali FORTI dal pomeriggio-sera. Domani, venerdì, possibili isolati FORTI temporali durante la notte e nuovamente possibili FORTI temporali sparsi nel pomeriggio-sera. Possibili nubifragi, forti colpi di vento e grandinate.

VENTO: oggi, giovedì, fino al pomeriggio venti di Libeccio con raffiche fino a 70-90 km/h sull'Arcipelago settentrionale (in particolare su Gorgona), fino a 70-80 km/h sulla costa livornese e pisana e sui versanti sottovento all'Appennino (attenuazione dalla sera). Venerdì nulla da segnalare.

MARE: oggi, giovedì, mare molto mosso a nord dell'Elba (altezza d'onda significativa fino a 2-3 metri al largo tra Capraia e Gorgona e fino a circa 2-2,5 metri sulla costa livornese e pisana). Domani, venerdì, moto ondoso in attenuazione.


DESCRIZIONE DELLE CRITICITÀ PREVISTE:

Sulla base delle previsioni meteorologiche odierne e delle valutazioni dei possibili effetti al suolo effettuate, si prefigurano i seguenti scenari di criticità:

ZONE DI ALLERTA	RISCHIO	TEMPI	CRITICITÀ
E1, E2, E3, F2	IDRAULICO RETICOLO PRINCIPALE	dalle ore 20.00 Giovedì, 29 Settembre 2022 alle ore 13.00 Venerdì, 30 Settembre 2022	GIALLO
A4, A6, B, L, R1 R2, S1, S2, S3, V	IDROGEOLOGICO IDRAULICO RETICOLO MINORE	dalle ore 14.00 Giovedì, 29 Settembre 2022 alle ore 23.59 Venerdì, 30 Settembre 2022	GIALLO
A1, A2, A3, A5, C E1, E2, E3, F1, F2 I, M, O1, O2, O3 T	IDROGEOLOGICO IDRAULICO RETICOLO MINORE	dalle ore 14.00 Giovedì, 29 Settembre 2022 alle ore 18.00 Giovedì, 29 Settembre 2022	GIALLO
A1, A2, A3, A5, C E1, E2, E3, F1, F2 I, M, O1, O2, O3 T	IDROGEOLOGICO IDRAULICO RETICOLO MINORE	dalle ore 18.00 Giovedì, 29 Settembre 2022 alle ore 07.00 Venerdì, 30 Settembre 2022	ARANCIONE
A1, A2, A3, A5, C E1, E2, E3, F1, F2 I, M, O1, O2, O3 T	IDROGEOLOGICO IDRAULICO RETICOLO MINORE	dalle ore 07.00 Venerdì, 30 Settembre 2022 alle ore 23.59 Venerdì, 30 Settembre 2022	GIALLO
A4, A6, B, L, R1 R2, S1, S2, S3, V	TEMPORALI FORTI	dalle ore 14.00 Giovedì, 29 Settembre 2022 alle ore 23.59 Venerdì, 30 Settembre 2022	GIALLO
A1, A2, A3, A5, C E1, E2, E3, F1, F2 I, M, O1, O2, O3 T	TEMPORALI FORTI	dalle ore 14.00 Giovedì, 29 Settembre 2022 alle ore 18.00 Giovedì, 29 Settembre 2022	GIALLO
A1, A2, A3, A5, C E1, E2, E3, F1, F2 I, M, O1, O2, O3 T	TEMPORALI FORTI	dalle ore 18.00 Giovedì, 29 Settembre 2022 alle ore 07.00 Venerdì, 30 Settembre 2022	ARANCIONE
A1, A2, A3, A5, C E1, E2, E3, F1, F2 I, M, O1, O2, O3 T	TEMPORALI FORTI	dalle ore 07.00 Venerdì, 30 Settembre 2022 alle ore 23.59 Venerdì, 30 Settembre 2022	GIALLO

DESCRIZIONE DEGLI SCENARI DI EVENTO PREVISTI
IDRAULICO
RETICOLO PRINCIPALE

Criticità Giallo: Possibilità di localizzati fenomeni di incremento dei livelli dei corsi d'acqua maggiori, generalmente contenuti all'interno dell'alveo; possibili criticità connesse al transito dei deflussi nei corsi d'acqua maggiori anche in assenza di precipitazioni; possibilità di limitati danni alle opere idrauliche e di difesa delle sponde, alle attività agricole, ai cantieri, agli insediamenti civili e industriali in alveo.

IDROGEOLOGICO



IDRAULICO RETICOLO MINORE

Criticità Giallo: Possibilità di innesco di frane superficiali/colate rapide di detriti o fango in bacini di dimensioni limitate e ruscellamenti superficiali anche con trasporto di materiale con conseguenti possibili danni localizzati alle infrastrutture, edifici e attività agricole, cantieri, insediamenti civili e industriali esposti; possibile innalzamento dei livelli idrometrici dei corsi d'acqua minori, con inondazioni delle aree limitrofe, anche per effetto di criticità locali (tombature, restringimenti, occlusioni delle luci dei ponti, ecc); possibile scorrimento superficiale delle acque nelle strade con fenomeni di rigurgito dei sistemi di smaltimento delle acque piovane e con possibile tracimazione e coinvolgimento delle aree urbane depresse, dei locali interrati e di quelli posti a pian terreno lungo le vie potenzialmente interessate da deflussi idrici; possibili temporanee interruzioni della rete stradale e/o ferroviaria in prossimità di impluvi, canali, zone depresse (sottopassi, tunnel, avvallamenti stradali, etc.) e a valle di porzioni di versante interessate da fenomeni franosi; possibili limitati danni alle opere idrauliche di difesa delle sponde, alle attività agricole, ai cantieri, agli insediamenti civili e industriali in alveo; possibili criticità connesse a localizzate cadute massi.

IDROGEOLOGICO

IDRAULICO RETICOLO MINORE

Criticità Arancione: Possibilità di fenomeni diffusi di instabilità di versante, localmente anche profonda, in contesti geologici particolarmente critici nonché di frane superficiali e colate rapide di detriti o di fango; possibilità di significativi ruscellamenti superficiali, anche con trasporto di materiale, e di aperture di voragini per fenomeni di erosione; possibilità di innalzamento dei livelli idrometrici dei corsi d'acqua minori, con fenomeni di inondazione delle aree limitrofe, anche per effetto di criticità locali (tombature, restringimenti, occlusioni delle luci dei ponti, etc.). Possibili allagamenti di locali interrati e di quelli posti a pian terreno lungo vie potenzialmente interessate da deflussi idrici e danni e allagamenti a singoli edifici o centri abitati, infrastrutture, edifici e attività agricole, cantieri, insediamenti civili e industriali esposti ai suddetti fenomeni; possibili interruzioni della rete stradale e/o ferroviaria in prossimità di impluvie a valle di frane e colate di detrito in zone depresse in prossimità del reticolo idrografico; possibili danni alle opere di contenimento, regimazione e attraversamento dei corsi d'acqua; possibili danni a infrastrutture, edifici e attività agricole, cantieri, insediamenti civili e industriali situati in aree inondabili; possibili criticità connesse a cadute massi in più punti del territorio.

TEMPORALI FORTI

Criticità Giallo: In uno scenario caratterizzato da elevata incertezza previsionale, saranno possibili fenomeni intensi occasionalmente pericolosi per l'incolumità delle persone e in grado di causare disagi e danni a carattere locale. Saranno possibili gli effetti riconducibili al rischio **idrogeologico-idraulico reticolo minore**, che potrebbero verificarsi in maniera repentina ed improvvisa.

A causa delle violente raffiche di **vento**, saranno possibili ulteriori effetti tra cui ad esempio, rottura di rami e/o caduta di alberi, caduta di tegole, danni alle strutture provvisorie e/o agli edifici, abbattimento di pali, segnaletica e impalcature, trasporto di materiale, disagi e/o interruzione della viabilità e danneggiamenti alle reti di distribuzione di servizi (tra cui telefonia ed elettricità) con conseguenti interruzioni.

Nel caso in cui si verificano **grandinate** saranno inoltre possibili danni alle colture agricole, alle coperture degli edifici e agli automezzi.

Infine a causa delle **fulminazioni** saranno possibili danneggiamenti agli edifici, alberi e alle reti di distribuzione di servizi (tra cui telefonia ed elettricità) e eventualmente l'innesco di incendi in aree boschive.

TEMPORALI FORTI

Criticità Arancione: In uno scenario caratterizzato da incertezza previsionale, sono previsti fenomeni pericolosi per l'incolumità delle persone, in grado di causare disagi anche prolungati e danni consistenti su aree anche estese. Saranno possibili gli effetti riconducibili al rischio **idrogeologico-idraulico reticolo minore**, che potrebbero verificarsi in maniera repentina ed improvvisa.

A causa delle violente raffiche di **vento**, saranno possibili ulteriori effetti tra cui ad esempio, rottura di rami e/o caduta di alberi, caduta di tegole, danni alle strutture provvisorie e/o agli edifici, abbattimento di pali, segnaletica e impalcature, trasporto di materiale, disagi e/o interruzione della viabilità e danneggiamenti alle reti di distribuzione di servizi (tra cui telefonia ed elettricità) con conseguenti interruzioni.

Nel caso in cui si verificano **grandinate** saranno inoltre possibili danni alle colture agricole, alle coperture degli edifici e agli automezzi.

Infine a causa delle **fulminazioni** saranno possibili danneggiamenti agli edifici, alberi e alle reti di distribuzione di servizi (tra cui telefonia ed elettricità) e eventualmente l'innesco di incendi in aree boschive.

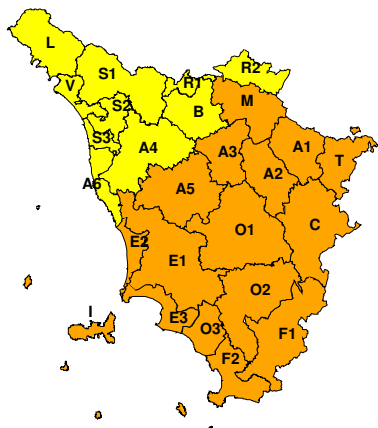


Si raccomanda di prendere visione durante l'evento dei Bollettini di Monitoraggio e Aggiornamento emessi a cadenze regolari sul sito www.cfr.toscana.it al fine di seguire l'evolversi della situazione meteo-idrologica.

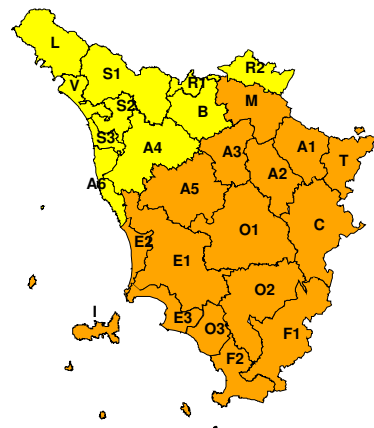
Centro Funzionale Regionale

RISCHIO IDROGEOLOGICO-IDRAULICO RETICOLO MINORE

Giovedì, 29 Settembre 2022

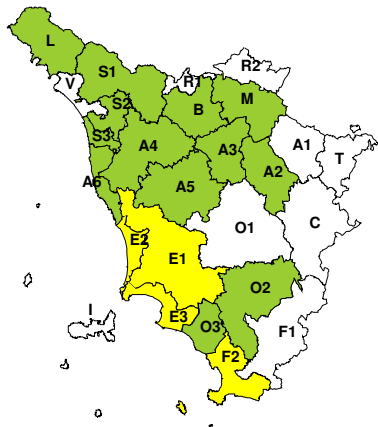


Venerdì, 30 Settembre 2022

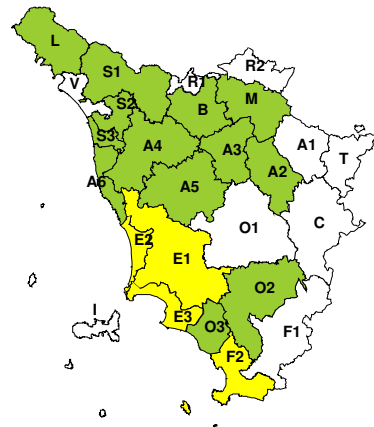


RISCHIO IDRAULICO RETICOLO PRINCIPALE

Giovedì, 29 Settembre 2022



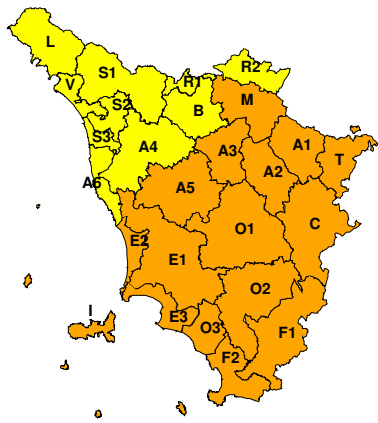
Venerdì, 30 Settembre 2022



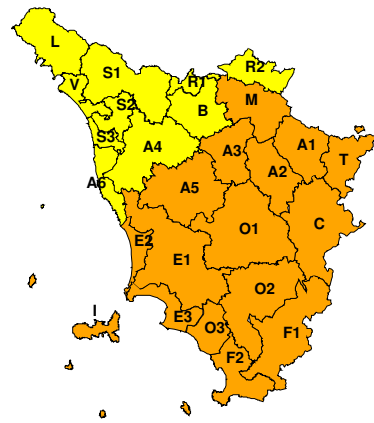


RISCHIO TEMPORALI FORTI

Giovedì, 29 Settembre 2022

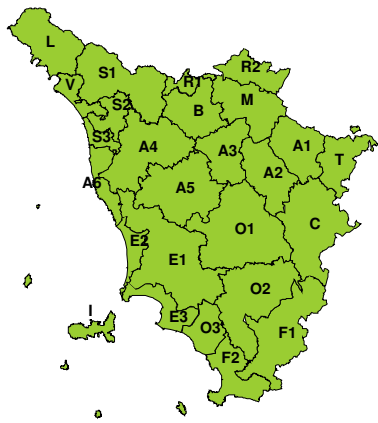


Venerdì, 30 Settembre 2022



RISCHIO VENTO

Giovedì, 29 Settembre 2022

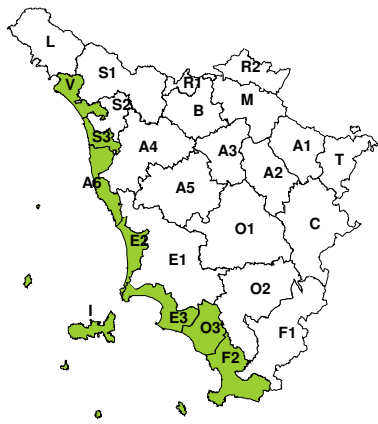


Venerdì, 30 Settembre 2022

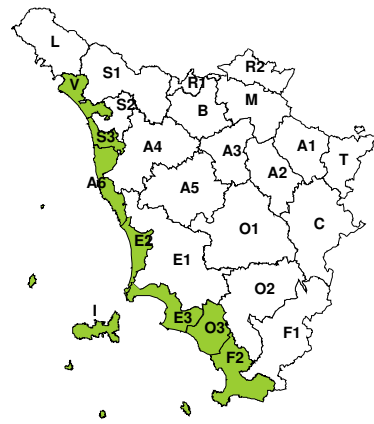


RISCHIO MAREGGIATE

Giovedì, 29 Settembre 2022



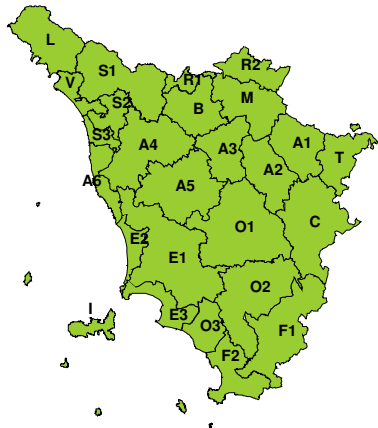
Venerdì, 30 Settembre 2022



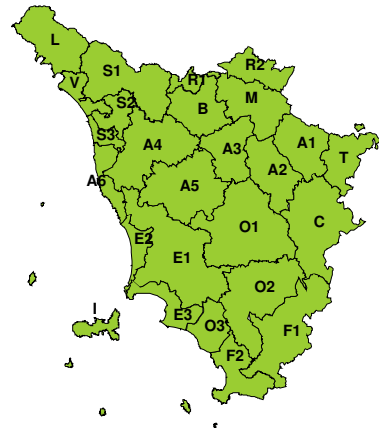


RISCHIO NEVE

Giovedì, 29 Settembre 2022

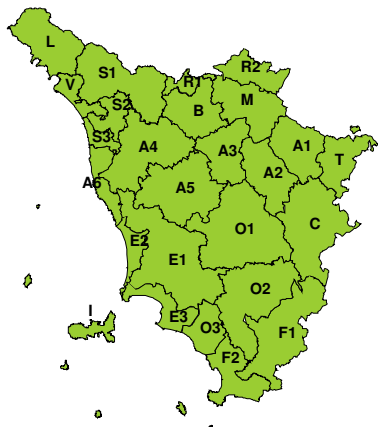


Venerdì, 30 Settembre 2022



RISCHIO GHIACCIO

Giovedì, 29 Settembre 2022



Venerdì, 30 Settembre 2022

